

Propuestas sobre Descentralización y Gobierno Abierto



Los barrios y diputaciones por bandera



Cartagena



Distrito I	255.900 €
Distrito II	285.600 €
Distrito III	297.614 €
Distrito IV	393.694 €
Distrito V	217.903 €
Distrito VI	236.045 €
Distrito VII	313.800 €
Presupuesto concejalía	503.000 €
Total	2.503.556 €

DISTRITO 1	DISTRITO 2	DISTRITO 3	DISTRITO 4	DISTRITO 5	DISTRITO 6	DISTRITO 7
PERÍN LOS PUERTOS CAMPO NUBLA LA MAGDALENA CANTERAS	LA ALJORRA EL ALBUJÓN MIRANDA POZO ESTRECHO SANTA ANA	EL PLAN SAN FELIX	SAN ANTON CARTAGENA CASCO	EL HONDÓN ALUMBRES SANTA LUCÍA	LENTISCAR LA PALMA LOS MÉDICOS	EL ALGAR EL BEAL RINCÓN DE SAN GINÉS
PERÍN La Azohía La Chapineta Urb. San Ginés Campillo de Acento La Corona Cuesta Blanca de Arriba Los Flores Gullía Peñas Blancas Perín El Portús	LA MAGDALENA Los Cameros Los Castillejos Cuesta Blanca Abajo El Higueral La Magdalena Molinos Marlagones El Palmero Pozo Los Palcos San Isidro Los Segados Los Simonetes	EL PLAN La Baña Bda. Hispanoamérica Urb. Castillejos Bda. California Los Ventanillos Los Nietos Rio Seco Los Rosales Torre Calín	SAN ANTONIO ABAD Bº Concepción Bda. Villalba Casas de Sevilla Bº Bland San Antonio Abad Urb. Media Sala Urb. Mediterráneo Urb. Nueva Cartagena	HONDÓN Torreiega Los Jorjeras Varada de Roche Urb. Roche Alto Media Legua	LENTISCAR Los Beatos El Carmolí Los Castillejos La Puente Punta Brava Los Rosas Los Rosiques La Taóñ Urb. Campomar Urb. La Fuensanta	EL ALGAR El Algar Las Lomas Los Riscos Los Riscos Los Urrutias Urb. Estrella de Mar
LOS PUERTOS Los Alamos El Carer Los Cañavates Ermita St. Bárbara Los Fuertes Puertos St. Bárbara Isla Piana Los Madriles El Molón Los Puchas Valdeleñento Verta del Señorito	CANTERAS La Argameca Canteras La Loma Urb. Alcalde Cartagena Los Diaz Los Garcías Poblado Matra El Roselar Los Paltos Bda. San Jose Obrero Miranda Bda. Santiago Los Vitales	SAN FELIX La Asomada Lo Baturo Los Carrachos La Pruega Molinos Gallegos La Vereca	CARTAGENA Bda. San Ginés Bda. Virgen Caridad Cartagena Ensanche-Almarjal	ALUMBRES Alumbres Barriaco Borriaco El Ferrol El Gorguel El Porche Vista Alegre	LA PALMA Las Aparacida Las Salinas Lo Carpero Los Cantones Los Conesas Fuente Amarga La Palma Palma de Arriba Los Salazarres	BEAL El Estrecho de San Ginés Llano del Beal San Ginés de la Jera
CAMPO NUBLA Los Arroyos Casas de Tallante Casas del Molino Collado de Tallante Ermita de Tallante Los Escabeas La Manchica Los Navarros Bajos Los Pérez Rincón de Tallante	MIRANDA Las Casicas Los Gallos Miranda Bda. Santiago Los Vitales			ESCOMBRERAS Escombreras Central Térmica Tropajuar	LA PALMA Las Aparacida Las Salinas Lo Carpero Los Cantones Los Conesas Fuente Amarga La Palma Palma de Arriba Los Salazarres	RINCÓN DE SAN GINÉS Atamira Urb. Campo Golf Las Sarracas Los Sarracas Los Sarracas Cabo de Palos Cala Raona Cala Flores Cobaticas Islas Menores La Manga del Mar Menor Mar de Cristal Los Nietos Los Nietos Viejos Playa Honda El Gabánar Playa Paraíso
				SANTA LUCÍA Lo Carpeano Bda. Santiago Los Mateos Santa Lucía	LA PALMA Las Aparacida Las Salinas Lo Carpero Los Cantones Los Conesas Fuente Amarga La Palma Palma de Arriba Los Salazarres	

Los barrios y diputaciones por bandera



Cartagena



Barrio o Diputación	Hombres	Mujeres	Total población	Hombres (Extranjeros)	Mujeres (Extranjeras)	Total Extranjeros
EL ALGAR	2.958	2.753	5.711	467	338	805
EL ALGAR (DISEMINADO)	25	15	40	7	4	11
LAS LOMAS	787	744	1.531	101	68	169
LOS RIZOS	1	2	3	0	0	0
LOS RUICES	6	2	8	3	0	3
LOS URRUTIAS	427	371	798	154	108	262
LOS URRUTIAS (DISEMINADO)	6	4	10	2	2	4
URB. ESTRELLA DE MAR	179	164	343	120	109	229

(*) Total Habitantes, incluyendo extranjeros

Particularidad: incluye Los Urrutias, excluye Punta Brava, El Carmolí y Estrella de Mar

Presupuesto	190.532 €
-------------	-----------

Los barrios y diputaciones por bandera



Cartagena



Barrio o Diputación	Hombres	Mujeres	Total población	Hombres (Extranjeros)	Mujeres (Extranjeras)	Total Extranjeros
EL ALBUJON	1.100	985	2.085	180	133	313
EL ALBUJON (DISEMINADO)	5	6	11	3	1	4
EL ESPARRAGUERAL	11	5	16	1	0	1
EL ESPARRAGUERAL (DISEMINADO)	71	63	134	25	16	41
LA MINA	92	53	145	40	15	55
LAS CASAS	40	28	68	17	6	23
LAS CASAS (DISEMINADO)	8	8	16	2	2	4
LAS LOMAS	216	203	419	57	41	98
LAS LOMAS (DISEMINADO)	66	50	116	24	19	43

(*) Total Habitantes, incluyendo extranjeros

Presupuesto	135.647 €
-------------	-----------

Particularidad: son dos diputaciones en una única junta.

Barrio o Diputación	Hombres	Mujeres	Total población	Hombres (Extranjeros)	Mujeres (Extranjeras)	Total Extranjeros
BDA. DE SANTIAGO	345	301	646	75	51	126
LAS CASICAS	58	50	108	11	13	24
LOS GALLOS	37	23	60	15	8	23
LOS VIDALES	53	43	96	16	10	26
MIRANDA	139	140	279	16	14	30
MIRANDA (DISEMINADO)	140	119	259	57	31	88

(*) Total Habitantes, incluyendo extranjeros



Los barrios y diputaciones por bandera



Cartagena



Presupuesto	151.430 €
-------------	-----------

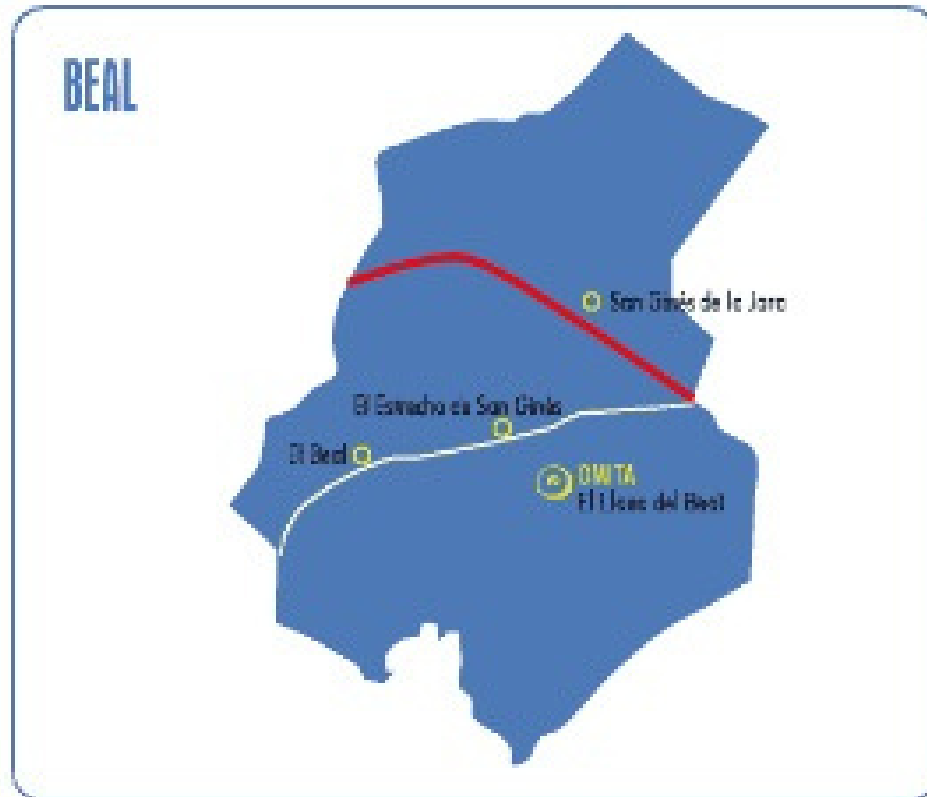
Barrio o Diputación	Hombres	Mujeres	Total población	Hombres (Extranjeros)	Mujeres (Extranjeras)	Total Extranjeros
LA ALJORRA	2.404	2.204	4.608	754	579	1.333
LOS BARBEROS	60	41	101	18	7	25
LOS CARRASCOSAS	43	24	67	8	6	14
LOS NAVARROS	23	11	34	10	6	16
LOS NAVARROS (DISEMINADO)	35	25	60	9	1	10
LOS NICOLASES	35	17	52	20	3	23
LOS NIETOS	16	10	26	8	5	13
LOS ROSES	13	10	23	4	4	8
LOS ROSES (DISEMINADO)	31	25	56	11	6	17
RIO SECO	44	21	65	31	13	44
TORRE CALIN	18	10	28	7	2	9

(*) Total Habitantes, incluyendo extranjeros

Los barrios y diputaciones por bandera



Cartagena



Barrio o Diputación	Hombres	Mujeres	Total población	Hombres (Extranjeros)	Mujeres (Extranjeras)	Total Extranjeros
EL BEAL	166	163	329	7	8	15
EL BEAL (DISEMINADO)	25	20	45	6	8	14
EL ESTRECHO DE SAN GINES	356	340	696	10	16	26
EL ESTRECHO DE SAN GINES (DISEMINADO)	5	4	9	2	2	4
LLANO DEL BEAL	695	646	1.341	49	39	88
SAN GINES DE LA JARA	1	1	2	0	0	0

(*) Total Habitantes, incluyendo extranjeros

Presupuesto	120.410 €
-------------	-----------

Los barrios y diputaciones por bandera



Cartagena



Barrio o Diputación	Hombres	Mujeres	Total población	Hombres (Extranjeros)	Mujeres (Extranjeras)	Total Extranjeros
LA RAMBLA	90	63	153	33	14	47
LAS LOMAS	17	18	35	2	5	7
LAS LOMAS (DISEMINADO)	59	47	106	15	8	23
LOS ROSES	47	23	70	26	7	33
LOS SANCHEZ	47	25	72	21	3	24
LOS SANCHEZ (DISEMINADO)	39	25	64	12	7	19
POZO ESTRECHO	2.511	2.298	4.809	468	350	818

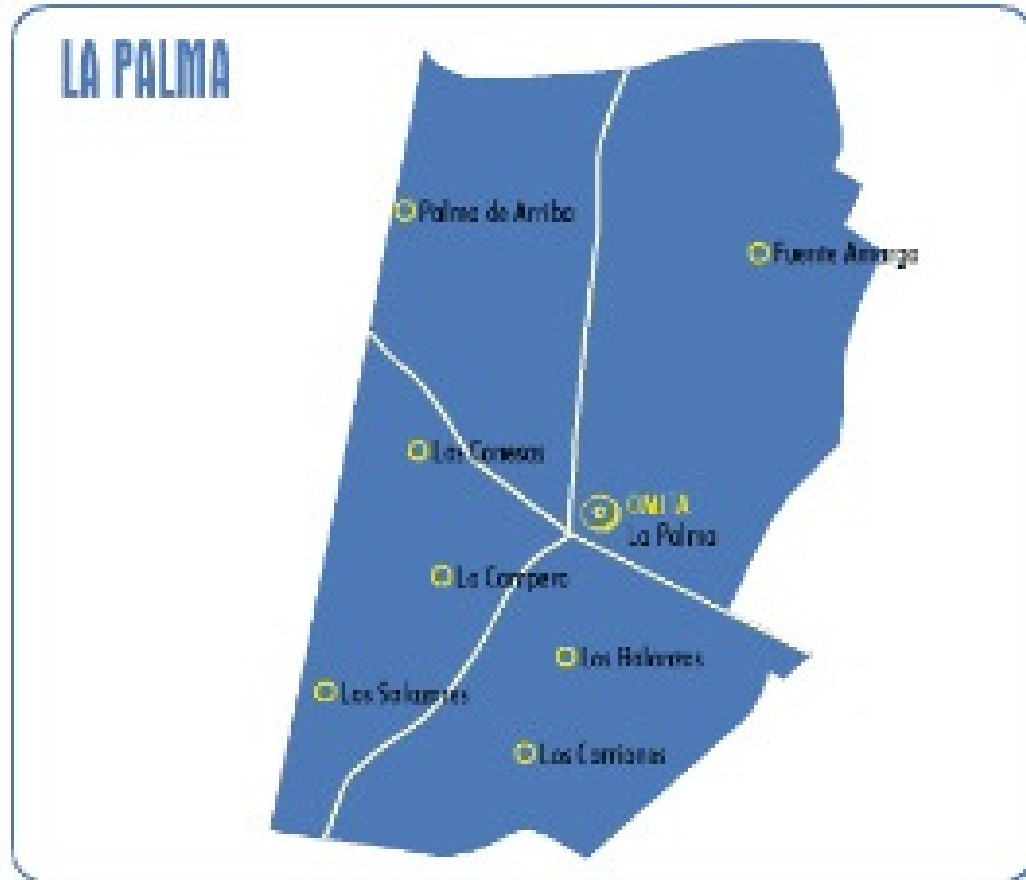
(*) Total Habitantes, incluyendo extranjeros

Presupuesto	142.442 €
-------------	-----------

Los barrios y diputaciones por bandera



Cartagena



Barrio o Diputación	Hombres	Mujeres	Total población	Hombres (Extranjeros)	Mujeres (Extranjeras)	Total Extranjeros
FUENTE AMARGA	123	123	246	19	17	36
LA APARECIDA	577	545	1.122	42	41	83
LA APARECIDA (DISEMINADO)	62	40	102	9	0	9
LA PALMA	2.040	1.847	3.887	368	260	628
LA PALMA DE ARRIBA	42	24	66	24	7	31
LO CAMPERO	26	18	44	3	0	3
LOS BALANZAS	23	19	42	15	6	21
LOS BALANZAS (DISEMINADO)	70	54	124	27	17	44
LOS CARRIONES	50	48	98	9	4	13
LOS CONESAS	9	10	19	0	0	0
LOS CONESAS (DISEMINADO)	48	30	78	14	11	25
LOS SALAZARES	58	51	109	12	3	15
LOS SALAZARES (DISEMINADO)	21	27	48	2	3	5

(*) Total Habitantes, incluyendo extranjeros

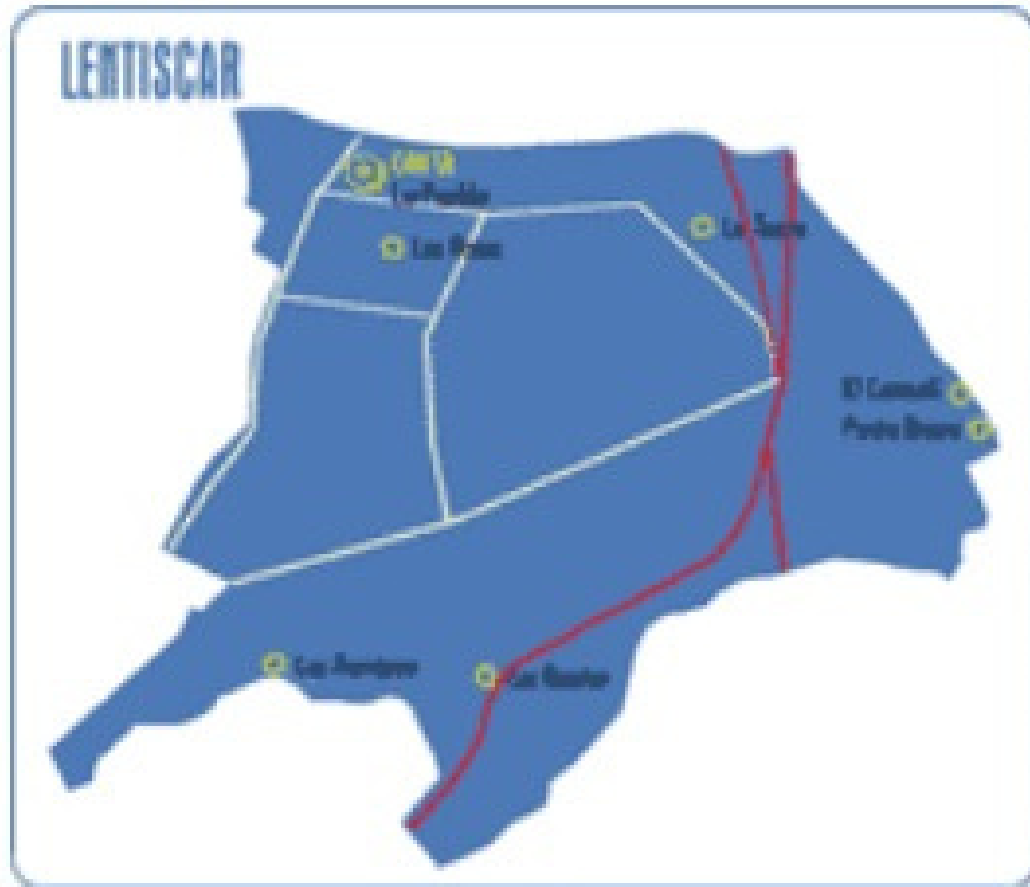
Presupuesto	
-------------	--

Particularidad: la diputación incluye La Aparecida, que está en otra junta.

Los barrios y diputaciones por bandera



Cartagena



Barrio o Diputación	Hombres	Mujeres	Total población	Hombres (Extranjeros)	Mujeres (Extranjeras)	Total Extranjeros
EL CARMOLI	140	125	265	57	55	112
EL CARMOLI (DISEMINADO)	0	1	1	0	0	0
LA PUEBLA	627	581	1.208	122	98	220
LA PUEBLA (DISEMINADO)	7	13	20	5	2	7
LO TACON (DISEMINADO)	29	12	41	17	5	22
LOS BEATOS	44	36	80	12	6	18
LOS BEATOS (DISEMINADO)	25	13	38	13	6	19
LOS CASTILLEJOS	9	2	11	5	0	5
LOS ROSES	58	39	97	16	8	24
LOS ROSIQUES	13	14	27	1	1	2
LOS ROSIQUES (DISEMINADO)	8	7	15	2	2	4
PUNTA BRAVA	105	105	210	46	45	91
URB. BAHIA BELLA	113	100	213	81	77	158
URB. LA FUENSANTA	13	14	27	11	11	22

(*) Total Habitantes, incluyendo extranjeros

Presupuesto	121.320 €
-------------	-----------

Particularidad: incluye La Aparecida, que no forma parte de la diputación, y a El Carmolí y Punta Brava, que no tiene vinculación efectiva con La Puebla

Los barrios y diputaciones por bandera



Cartagena



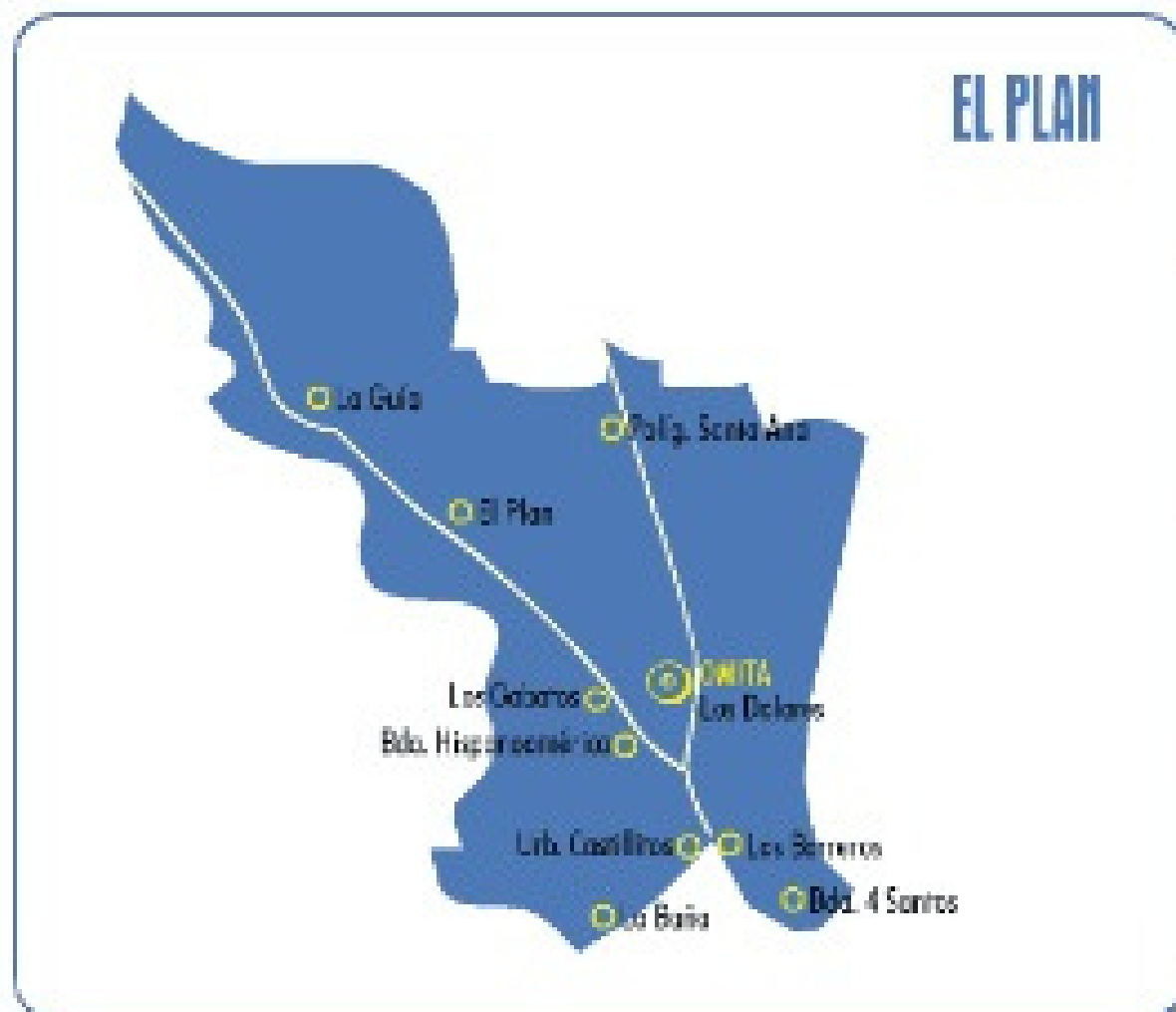
Particularidad: cuatro diputaciones que conforman tres juntas vecinales, cuyos territorios, a veces, forman parte de una junta diferente a la que le corresponde.

Presupuesto Isla Plana - La Azohía	117.355 €
Presupuesto Perín	147.850 €
Presupuesto	167.957 €

Los barrios y diputaciones por bandera



Cartagena



Barrio o Diputación	Hombres	Mujeres	Total población	Hombres (Extranjeros)	Mujeres (Extranjeras)	Total Extranjeros
BDA. CALIFORNIA	116	116	232	35	27	62
BDA. CUATRO SANTOS	1.303	1.344	2.647	101	99	200
BDA. HISPANOAMERICA	1.879	1.994	3.873	94	102	196
BDA. SAN CRISTOBAL	1.160	1.175	2.335	83	77	160
EL PLAN	127	110	237	12	6	18
EL PLAN (DISEMINADO)	47	34	81	0	0	0
LA BAÑA (DISEMINADO)	13	17	30	2	0	2
LA GUIA	30	28	58	2	1	3
LA GUIA (DISEMINADO)	40	32	72	7	7	14
LOS BARREROS	3.534	3.568	7.102	373	332	705
LOS DOLORES	2.727	2.642	5.369	523	417	940
LOS DOLORES (DISEMINADO)	60	71	131	3	3	6
LOS GABATOS	2.820	2.857	5.677	270	236	506
LOS GABATOS (DISEMINADO)	28	20	48	3	2	5
POLIGONO DE SANTA ANA	3.474	3.624	7.098	57	66	123
URB. CASTILLITOS	659	719	1.378	21	20	41

(*) Total Habitantes, incluyendo extranjeros

Particularidad: está compuesto por varios barrios, pero una parte de su territorio tiene junta vecinal y otra parte no la tiene.

Presupuesto	250.957 €
-------------	-----------

Los barrios y diputaciones por bandera



Cartagena

Distrito 1. Juntas Vecinales

- ➔ Isla Plana y La Azohía
- ➔ Perín, Galifa, Cuesta Blanca y Tallante
- ➔ Molinos Marfagones, El Palmero, San Isidro, La Magdalena y Los Puertos
- ➔ Canteras, Los Díaz de Canteras y Tentegorra (Nueva)
- ➔ La Vaguada, Los Popos, San José Obrero y La Loma de Canteras (Nueva)

Los barrios y diputaciones por bandera



Cartagena

Distrito 2. Juntas Vecinales

- ➔ La Aljorra
- ➔ El Albuñón y Las Lomas (Modifica su extensión)
- ➔ Pozo Estrecho
- ➔ Miranda y Barriada Santiago (Nueva creación. Se separa del Albuñón)
- ➔ Santa Ana y Molino Derribao (Nueva)

Los barrios y diputaciones por bandera

Distrito 3. Juntas Vecinales

➔ Los Dolores, El Bohío, Castillitos, El Plan y Barriada Hispanoamérica

Los barrios y diputaciones por bandera



Cartagena

Distrito 4. Barrios Norte (Sin Juntas Vecinales)

➔ Urbanización Mediterráneo

➔ San Antón

➔ Media Sala

➔ Fuente Cubas

➔ Nueva Cartagena

Los barrios y diputaciones por bandera



Cartagena

Distrito 5. Barrios Levante

(Sin Juntas Vecinales)

- ➔ Barrio Peral
- ➔ San Félix
- ➔ Casas de América
- ➔ José María Lapuerta
- ➔ Barriada Cuatro Santos
- ➔ Los Barreros
- ➔ Torre ciega
- ➔ Barriada Virgen de la Caridad

Los barrios y diputaciones por bandera



Cartagena

Distrito 6. Centro Ciudad

(Sin Juntas Vecinales)

- ➔ Centro Ciudad
- ➔ Sector Estación
- ➔ Barriada San Ginés
- ➔ Ensanche Almarjal
- ➔ Ciudad Jardín
- ➔ Sauces
- ➔ Barrio de la Concepción
- ➔ Barriada Villalba y Coto Dorda

Los barrios y diputaciones por bandera



Cartagena

Distrito 7. Juntas Vecinales

➡ Vista Alegre, Borricén, Media Legua, Los Partidarios, Roche y

Alumbres

➡ Santa Lucía, Lo Campano, Barriada Santiago y Los Mateos

(Nueva)

Los barrios y diputaciones por bandera



Cartagena

Distrito 8. Juntas Vecinales

➡ La Palma

➡ La Aparecida, La Puebla (Se modifica su extensión sacando de su influencia el Carmolí y Punta Brava)

Los barrios y diputaciones por bandera



Cartagena

Distrito 9. Juntas Vecinales

- ➔ El Llano, El Beal y El Estrecho
- ➔ El Algar
- ➔ Los Urrutias, Punta Brava, El Carmolí y Estrella de Mar (Nueva)
- ➔ Los Belones, Los Nietos, Islas Menores, Mar de Cristal y Atamaría (Nueva)
- ➔ La Manga, Cabo de Palos, Playa Paraíso y Playa Honda (Nueva)



[#CartagenaPorBandera](#)